



Norg  
Achtersteweg

# Verkoop bij inschrijving



**AgriPlaza**  
MAKELAARS

# Omschrijving

## VERKOOP BIJ INSCHRIJVING

Circa 20 hectare landbouwgrond

Uiterste inschrijfdatum 15 maart 2024 10:00 uur.

Kavel 1  
Norg W 116  
4.9625 ha

Kavel 2  
Norg W 1306  
4.9375

Kavel 3  
Norg W 1309  
10.8525 ha

### Bijzonderheden;

- Inschrijven is mogelijk op één of meerdere kavels
- Akkerbouwwaardige grond
- Herinrichtingsrente van toepassing op de kavels
- De kavels hebben een agrarische bestemming

### Bodemkaart;

Rood; Hn23; Veldpodzolgronden; lemig fijn zand

Donkerrood; Hn21; Veldpodzolgronden; leemarm en zwak lemig fijn zand


Lichtpaars: zWp; Moerige podzolgronden met een humushoudend zanddek en een moerige tussenlaag

### Onderzoeksplicht

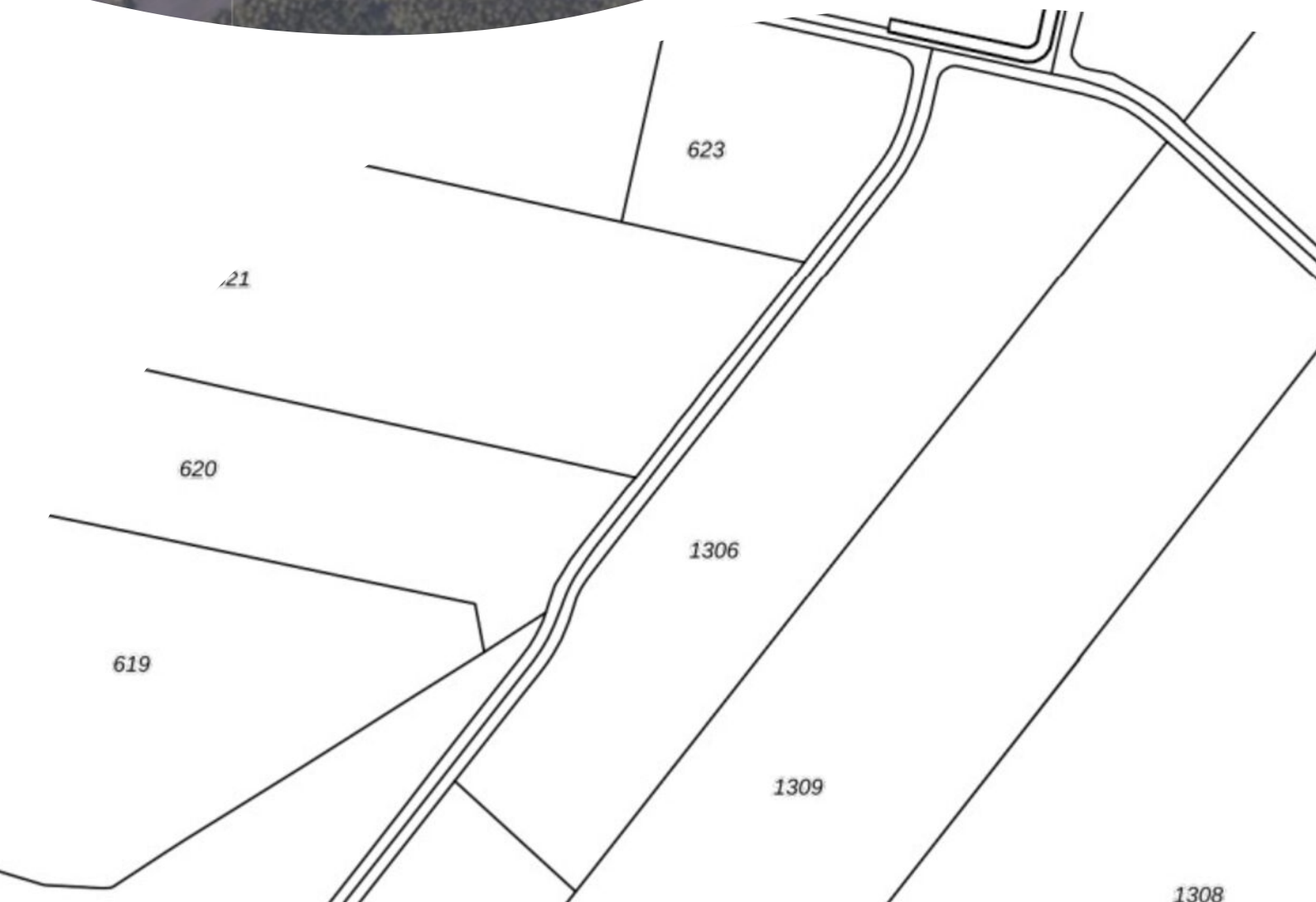
Conform de algemene verkeersopvattingen heeft een koper een eigen onderzoeksplicht ter zake alle onderwerpen die voor hem van belang (kunnen) zijn, zoals bijvoorbeeld bestemmingsplannen, bouwverordeningen, streekplannen e.d. Raadpleeg uw eigen makelaar.

Voor een informatiepakket en het inschrijfformulier kunt u contact opnemen met ons kantoor.  
info@agriplaza.eu

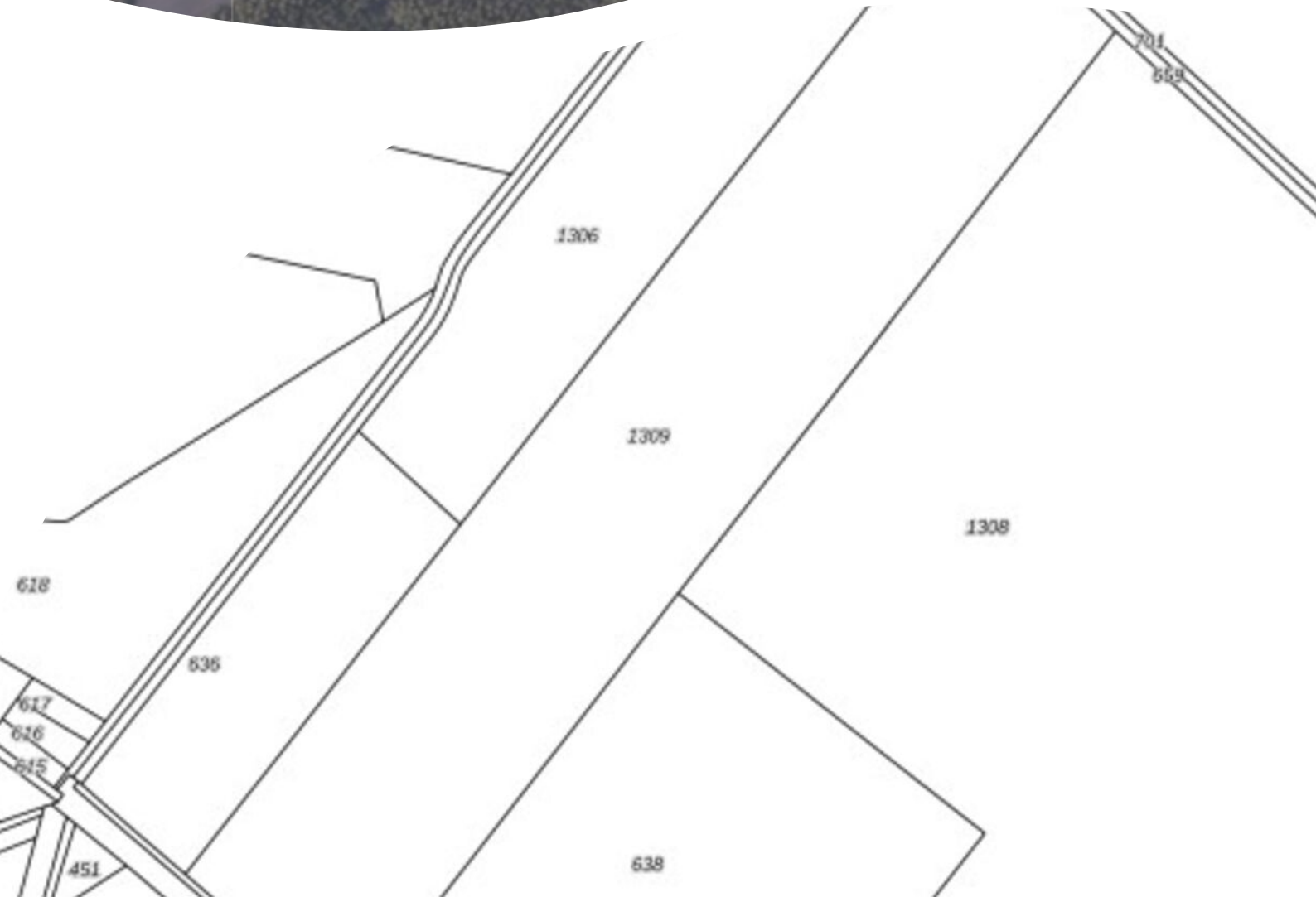
0592-545451











# Kaart totaal





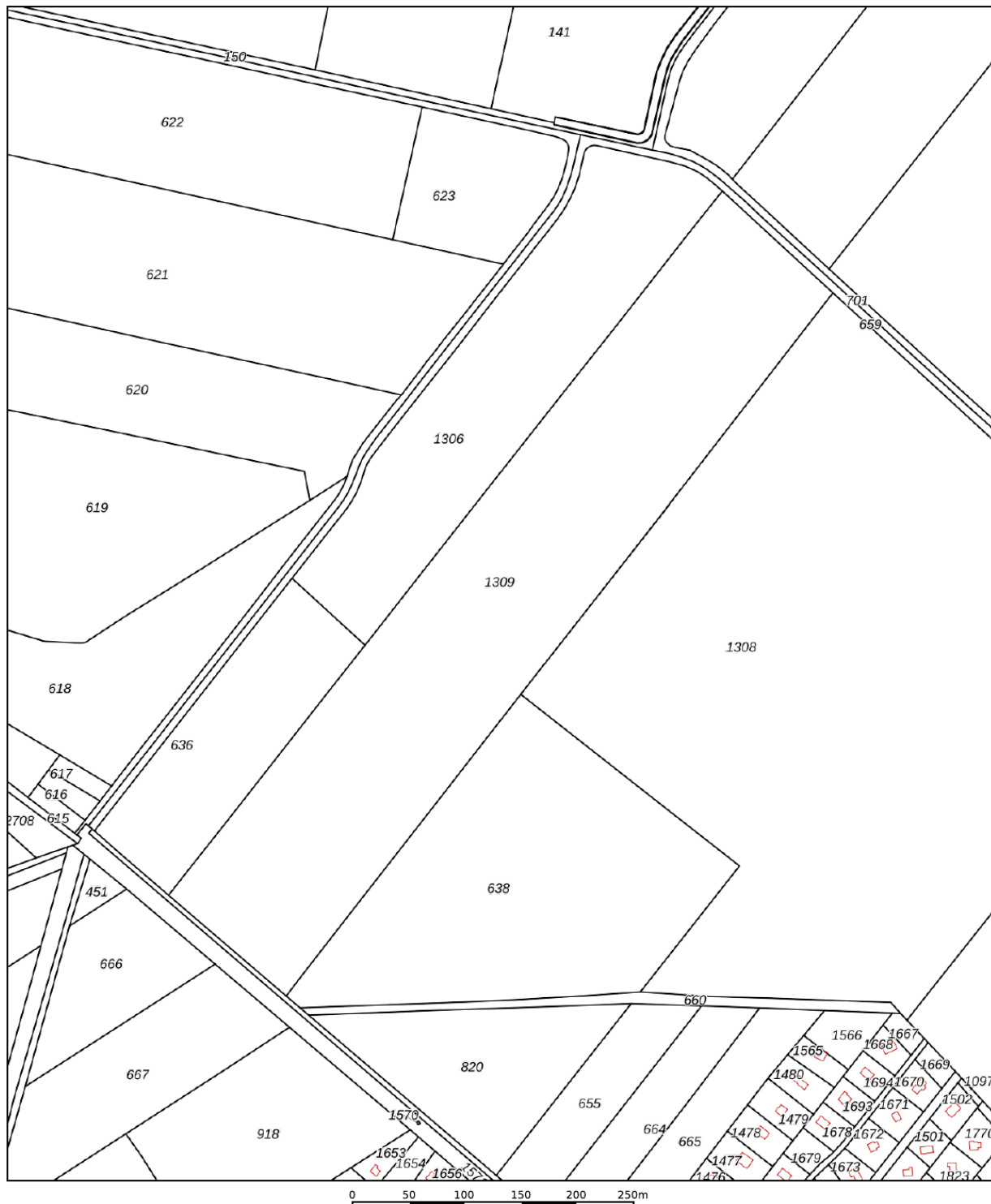
# Bodemkaart




# Kadastrale kaart

Kadastrale kaart

Uw referentie: HN Barelds



12345 25	Deze kaart is noordgericht Perceelnummer Huisnummer	Schaal 1: 4500	
—	Vastgestelde kadastrale grens	Kadastrale gemeente Norg	
—	Voorlopige kadastrale grens	Sectie W	
—	Administratieve kadastrale grens	Perceel 1309	
—	Bebouwing		
Voor een eensluitend uittreksel, geleverd op 5 maart 2024 De bewaarder van het kadaster en de openbare registers		Aan dit uittreksel kunnen geen betrouwbare maten worden ontleend. De Dienst voor het kadaster en de openbare registers behoudt zich de intellectuele eigendomsrechten voor, waaronder het auteursrecht en het databankenrecht.	



Heeft u  
interesse?



**AgriPlaza**  
MAKELAARS